SSP0005088

Fiche Détaillée

Identification de l'établissement

Identifiant de l'établissement: SSP0005088

Nom usuel: Rue des chantiers - Ex ACH construction Navale GRAVILLE

Commune(s): 76351 LE HAVRE

Plan de situation

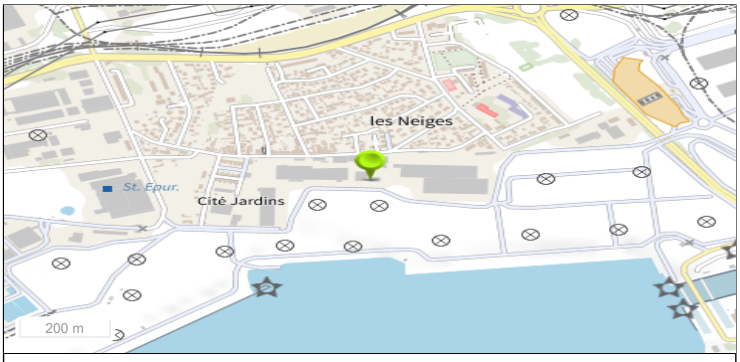

Emplacement de l'établissement

Fond de carte PLAN IGN ©

Nombre d'information de l'administration: 1

Historique des informations de l'administration

Identifiant	Date de début	Date de fin	Date de dernière mise à jour
SSP000508801			09/08/2022

Information de l'administration concernant une pollution suspectée ou avérée (ex-BASOL) (1/1)

Identifiant de l'information de l'administration: SSP000508801

Date de dernière mise à jour: 09/08/2022

Statut de l'instruction: En cours

Nom Usuel: RUE DES CHANTIERS - EX ACH CONSTRUCTION NAVALE GRAVILLE

Autre(s) identifiant(s): 76.0138 (BASOL)

Environnement: Non renseignée

Description: Le site ACH Construction Navale - GRAVILLE (N° BASOL76.0358) est implanté sur un terrain d'une superficie de 110472 m².

Un premier diagnostic initial a été réalisé début 2001. La décision de construire en 2002 sur ce site un immeuble d'habitation (514 logements) a conduit la prescription d'un diagnostic approfondi remis en février 2003. Les principales conclusions de cette étude préconisaient :
- la mise en place d'un suivi piézométrique des eaux souterraines,
- la vidange et l'inertage de toutes les anciennes cuves ayant contenu des hydrocarbures ou autres produits toxiques (acide nitrique, soude, stockés en cuves aériennes; huiles hydrauliques, huiles de graissage, nettoyants divers stockés en fûts...),
- la réalisation d'une dalle béton de 20 cm d'épaisseur.
Au vu de l'étude, cette dalle permet de couper les voies de transferts possibles et empêche tout contact direct des futurs résidents avec les polluants résiduels objets de l'étude.

A l'issue des travaux et avant mise en service, des concentrations très faibles en HAP dans l'air ambiant effectuées au droit des zones en cours d'aménagement ont été mesurées en 2003. Il n'y a donc aucun risque pour la santé humaine vis-à-vis de l'inhalation de substances toxiques. En Avril 2009, une campagne de mesures dans l'air ambiant d'un parking du site a montré que l'ensemble des substances recherchées ne dépassait pas les seuils fixés. Cette étude prouve alors l'efficacité de la barrière de protection mise en place lors des constructions sur le site.

Concernant la surveillance des eaux souterraines prescrite par arrêté préfectoral du 06 juin 2003, suite au réaménagement du site pour la construction du complexe immobilier en 2005, 4 nouveaux piézomètres ont été implantés au cours du mois de juillet 2010. Les résultats des campagnes de juin 2013 et octobre 2013 montrent la présence résiduelle de polluants dans la nappe souterraine, en HCT, HAP, et manganèse, et l'absence de diminution des teneurs des polluants surveillés au droit des 4 piézomètres. Le maintien d'une surveillance de l'évolution de la qualité de la nappe souterraine sur le site est nécessaire.

Polluant(s) identifié(s)

Polluant identifié
HAP (Hydrocarbures aromatiques, polycycliques, pyrolytiques et dérivés)
Hydrocarbures et indices liés
Metaux et métalloïdes / Arsenic
Metaux et métalloïdes / Baryum
Metaux et métalloïdes / Cuivre
Metaux et métalloïdes / Molybdène
Metaux et métalloïdes / Plomb

Action(s) instruite(s)

Type d'action	Type études / travaux	Date de début - Date de fin	Milieux	Mesure de sécurité	Traitement in situ	Traitement sur etablissement / hors etablissement	Traitement rejets
Exécution des travaux de réhabilitation	Mesure de sécurité du site	-		✓ Interdiction d'accès (clôture...) ✓ Evacuation de produits ou de déchets			
Description	/						

Type d'action	Type études / travaux	Date de début - Date de fin	Milieux	Mesure de sécurité	Traitement in situ	Traitement sur etablissement / hors etablissement	Traitement rejets
Exécution des travaux de réhabilitation	Travaux de dépollution	-	✓ Sol - Sous-sol		✓ Confinement par couverture et étanchéification ✓ Biodégradation		

					dynamisée (ou atténuation naturelle dynamisée)		
Description	/						

Type d'action	Type études / travaux	Date de début - Date de fin	Milieux	Mesure de sécurité	Traitement in situ	Traitement sur etablissement / hors etablissement	Traitement rejets
Etude SSP et ingénierie des travaux de réhabilitation	Diagnostic et Analyse	-	✓ Sol - Sous-sol				
Description	/						

Type d'action	Type études / travaux	Date de début - Date de fin	Milieux	Mesure de sécurité	Traitement in situ	Traitement sur etablissement / hors etablissement	Traitement rejets
Etude SSP et ingénierie des travaux de réhabilitation	Diagnostic et Analyse	-	✓ Eaux souterraines				
Description	/						

Carte(s) et plan(s) Non renseigné(s)

Carte(s) et plan(s)

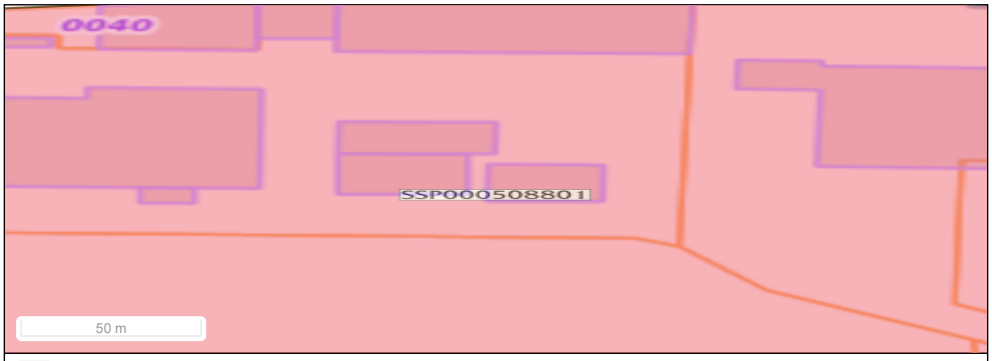

Emprise Instruction

Fond de carte Parcellaire Express (PCI) IGN ©

Parcelle(s) concernée(s)

Commune	Feuille	Section	Numéro	Code dép.
Le Havre	1	NK	0042	76
Le Havre	1	NK	0059	76
Le Havre	1	NK	0040	76
Le Havre	1	NK	0060	76
Le Havre	1	NK	0044	76
Le Havre	1	NN	0587	76
Le Havre	1	NK	0034	76
Le Havre	1	NK	0035	76
Le Havre	1	NK	0033	76
Le Havre	1	NK	0045	76
Le Havre	1	NK	0043	76
Le Havre	1	NN	0588	76

Obligation(s) règlementaire(s) liée(s) aux parcelles - SIS/SUP (1/1)

Identifiant de l'obligation règlementaire liée à la parcelle SSP00050880101

Identifiant de l'information de l'administration liée à l'obligation réglementaire SSP000508801

Ancien identifiant SIS 76SIS07623

Type d'obligation réglementaire

Secteur d'Information sur les Sols (SIS)	Servitude d'Utilité Publique (SUP)
X	

Code INSEE Non renseigné

Date de dernière mise à jour 09/08/2022

Date de l'Arrêté Préfectoral 13/06/2022

Nom(s) Usuel(s) RUE DES CHANTIERS - EX ACH CONSTRUCTION NAVALE GRAVILLE

Description Le site ACH Construction Navale - GRAVILLE (N° BASOL76.0358), d'une superficie de 110472 m², a fait l'objet de mesures de gestion des pollutions et d'une surveillance des eaux souterraines.
Toutefois, il est rappelé que l'ancien site des ACH nécessite le maintien d'un usage non sensible (à vocation industrielle, artisanale ou tertiaire, à l'exclusion de tout usage d'habitation, établissement recevant du public, jardin, crèche ou école, aire de loisirs ou de camping) compatible avec l'état de pollution des sols au droit du site. D'éventuels travaux ne doivent pas impliquer d'opérations d'affouillement des sols.

Carte(s) et plan(s)

Document diffusable	Titre du document	Type du document
⇓ Télécharger	AP SIS 13.06.2022	

Carte(s) et plan(s)

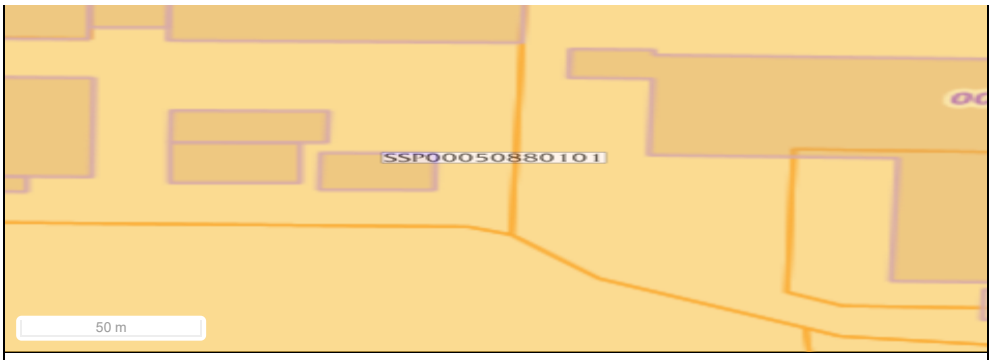

Emprise Classification

Fond de carte Parcellaire Express (PCI) IGN ©

Parcelle(s) concernée(s)

Commune	Feuille	Section	Numéro	Code dép.
Le Havre	1	NK	0045	76
Le Havre	1	NK	0044	76
Le Havre	1	NK	0043	76
Le Havre	1	NK	0042	76
Le Havre	1	NK	0033	76
Le Havre	1	NK	0034	76
Le Havre	1	NK	0035	76
Le Havre	1	NK	0040	76
Le Havre	1	NK	0060	76
Le Havre	1	NK	0059	76
Le Havre	1	NN	0587	76
Le Havre	1	NN	0588	76